Tourenprogramm 2017

Der ADFC Weilheim-Schongau bietet diverse Touren mit unterschiedlichen Anforderungsprofilen an. Sofern nicht anders angegeben, handelt es sich um Trekkingrad-Touren. Dabei wird zwischen Feierabend- (immer Freitagabend), Halbtages- /Tages- und Mehrtagestouren unterschieden. Mit Ausnahme der Mehrtagestouren ist die Teilnehmerzahl nicht beschränkt.

Tourenhinweise

- ADFC Mitglied oder nicht, zu unseren Radtouren ist jede(r) willkommen.
- Kinder unter 14 Jahren können wir nur in Begleitung eines Erwachsenen mitnehmen.
- Die Teilnahme erfolgt ausdrücklich auf eigene Gefahr. Weder der ADFC, noch die Tourenleitung können im Schadensfall haftbar gemacht werden.
- Wir fahren immer nur so schnell, dass auch alle Teilnehmer mithalten können.
- Die Fahrräder müssen in einem verkehrssicheren Zustand sein.
- Für ihre eigene Sicherheit empfehlen wir ausdrücklich das Tragen eines Fahrradhelmes. Bei einigen ausgewiesenen Touren besteht Helmpflicht.
- Kosten für Unterkunft und Verpflegung sowie für An- oder Rückfahrten müssen von den Teilnehmern selbst getragen werden.
- Teilnahmegebühr: ADFC-Mitglieder und Kinder bis zu 14 Jahren frei, Nicht-Mitglieder 5,00 € pro Tag
- Feierabendtouren sind kostenfrei.
- Bei Dauerregen fällt die Tour aus. In Zweifelsfällen sollte die Tourenleitung kontaktiert werden.

Es kann sein, dass kurzfristig weitere Touren angeboten werden. Diese werden dann auf unserer Website www.adfc-weilheim-schongau.de und für Mitglieder des ADFC Weilheim-Schongau per Rundmail angekündigt.

Feierabendtouren

Zwischen April und September bieten wir an zahlreichen Freitagen kleinere bis mittlere Feierabendtouren an. Dabei werden wir gemeinsam meist zwischen ca. 15 und 35 km radeln und gegen Ende oder in der zweiten Hälfte der Touren auch Zeit für eine Einkehr haben.

Eine Anmeldung zu den Feierabendtouren ist nicht erforderlich, nur pünktliches Erscheinen am Treffpunkt. Die Teilnahme an den Feierabendtouren ist kostenlos. Bei Dauerregen fällt das Feierabendradeln aus.

Die Feierabendtouren werden von Andreas Rattinger geleitet (E-Mail: rattingerbucka@t-online.de, Tel. 01577 1811 658)

Datum	**Tourenverlauf**	**km**	**SG**1)
07.04.	Moosrunde	14	1
21.04.	Weilheim - Grasla - Peißenberg - Oderding - Weilheim	22	1
05.05.	Weilheim - Pähl - Fischen - Raisting - Weilheim	34	1
19.05.	Weilheim - Marnbach - Haunshofen - Wilzhofen - Weilheim	20	2
02.06.	Weilheim - Polling - Huglfing - Eberfing - Marnbach - Weilheim	28	2
16.06.	Um Weilheim im Uhrzeigersinn	30	2
30.06.	Weilheim - Hardt - Bernried - Haunshofen - Weilheim	28	3
21.07.	Weilheim - Hardt - Magnetsried - Arnried - Tradlenz - Eberfing - Weilheim	35	3
04.08.	Weilheim - Unterhausen - Lichtenau - Zellsee - Stillern - Raisting - Weilheim	29	2
18.08.	Weilheim - Unterhausen - Lichtenau - Paterzell - Weilheim	25	2
15.09.	Weilheim - Deutenhausen - Etting - Polling - Weilheim	17	2

Treffpunkt / Start: Weilheim / Hardtkapellenstraße am Parkplatz der Hardtschule um 17:30 Uhr

Tages- und Mehrtagestouren

Die nachfolgende Tabelle soll einen Überblick über die Halbtages- /Tages- und Mehrtagestouren in 2017 geben. Details zu den einzelnen Touren können den nachfolgenden Beschreibungen entnommen werden. Weitere Fragen richten Sie bitte direkt an die in der Tabelle aufgeführte Tourenleitung.

Es kann sein, dass kurzfristig weitere Touren angeboten werden. Diese werden dann auf unserer Website www.adfc-weilheim-schongau.de und für Mitglieder des ADFC Weilheim-Schongau per Rundmail angekündigt.

Datum	Kurzbeschreibung	Länge	SG1)	TP2)	Start	Tourenleitung	Telefon
So, 05.03.	Zum Gutsherrenfrühstück nach Kerschlach	30 km	2	DI	08:45 Uhr	Andreas Rattinger	01577 1811658
Di, 28.03.	Kleine Tour zur Vorbereitung auf die Saison	30 km	2-3	MA	10:00 Uhr	Renate Blum	0881 5506
Do, 13.04.	Weilheimrunde	60 km	3	MA	10:00 Uhr	Manfred Broichhaus	0176 54480437
Sa, 22.04.	Auf dem Ammer-Amper-Radweg nach Oberammergau	58 km	3	MA	09:00 Uhr	Dieter Schleiermacher	0881 6786
So, 23.04.	Rund um den Schatzberg bei Dießen	45 km	3	AW	09:30 Uhr	Olaf Huppertz	0178 2867118
So, 30.04.- Mo, 01.05.	Mehrtagestour Innradweg von Rosenheim nach Simbach	145 km	2-3	BW	09:00 Uhr	Dieter Völlnagel	0881 8097
Di, 02.05.	Über Uffing nach Obersöchering	43 km	2-3	MA	10:00 Uhr	Renate Blum	0881 5506
Mi, 03.05.	Gemütliche Rundtour um Weilheim	50 km	1-2	MA	09:30 Uhr	Karl Konrad	0881 9010433
Do, 11.05.	Von Klais über Mittenwald zur Isarquelle	54 km	3	BW	07:45 Uhr	Dieter Schleiermacher	0881 6786
So, 14.05.	Ins Blaue Land	80 km	3-4	MA	9:00 Uhr	Manfred Broichhaus	0176 54480437
Di, 16.05. - Do,18.05.	Niederbayern von Landshut nach Landau	180 km	3	BW	nach Absprache	Renate Blum	0881 5506
So, 21.05.	Über den Staffelsee nach Bad Kohlgrub	72 km	3	MA	10:00 Uhr	Manfred Broichhaus	0176 54480437
Di, 30.05.	Nach Pöcking und Possenhofen	55 km	3	MA	09:00 Uhr	Renate Blum	0881 5506
Mi, 07.06.	Riegseerunde	60 km	3	MA	10:00 Uhr	Manfred Broichhaus	0176 54480437
Sa, 10.06.	Ein Besuch bei Carl Orff	35 km	1	HS	15:00 Uhr	Isabel Fischer	0881 9270983
So, 11.06.	Zum Gasthaus Mayr nach Hohenkasten	40 km	2-3	HS	11:30 Uhr	Andreas Rattinger	01577 1811658
Sa, 17.06.	Zur Blumenschule nach Schongau	65 km	3	MA	08:00 Uhr	Andreas Rattinger	01577 1811658
Mi, 21.06.	Morgenrunde für Frühaufsteher	25 km	1	MA	7:00 Uhr	Isabel Fischer	0881 9270983
Sa, 24.06.	Zum Columbus Kontrollzentrum im DLR nach Oberpfaffenhofen	75 km	3	MA	09:00 Uhr	Manfred Broichhaus/ Albert Schencking	0176 54480437
Do, 29.06.	Gemütliche Rundtour um Weilheim	50 km	1-2	MA	09:30 Uhr	Karl Konrad	0881 9010433
So, 02.07.	Sternfahrt nach Kaltenberg	75 / 100 km	3	MA	08:00 Uhr	Manfred Broichhaus	0176 54480437
So, 09.07.	Mond über Weilheim (Abendtour)	20-25 km	1	MA	21:00 Uhr	Isabel Fischer	0881 9270983
Di, 11.07.	Zum Bauernmuseum Reinthal	52 km	3	MA	09:00 Uhr	Renate Blum	0881 5506

Mi, 12.07.	Zum Kaffeetrinken nach Tauting ins Bauerncafe	45 km	2	MA	13:00 Uhr	Manfred Broichhaus	0176 54480437
So, 16.07.	Loisachradweg und Reinthal	98 km	3-4	MA	9:00 Uhr	Manfred Broichhaus	0176 54480437
Di, 18.07.	Nach Gimmenhausen	57 km	3	MA	10:00 Uhr	Renate Blum	0881 5506
So, 23.07.	Zum Seefelder Schloß	57 km	2-3	MA	10:00 Uhr	Manfred Broichhaus	0176 54480437
Sa, 29.07.	Zur Offmühle nach Sindelsdorf	60 km	3	HS	11:30 Uhr	Andreas Rattinger	01577 1811658
Di, 01.08.	Birklandrunde	54 km	3	MA	09:00 Uhr	Renate Blum	0881 5506
Mi, 02.08.	Kramerspitzrunde	60 km	3-4	BW	08:45 Uhr	Manfred Broichhaus	0176 54480437
So, 06.08.	Zum Gasthaus Wegele nach Obermühlhausen	60 km	3	HS	10:00 Uhr	Andreas Rattinger	01577 1811658
Di, 08.08.	Zu den Osterseen	40 km	2-3	MA	10:00 Uhr	Renate Blum	0881 5506
So, 13.08.	Nach Bad Bayersoien und Schöffau	62 km	3	MA	10:00 Uhr	Manfred Broichhaus	0176 54480437
So, 20.08.	Rund um den Aufacker	43 km	3	HS	08:30 Uhr	Manfred Broichhaus	0176 54480437
So, 27.08.	Haus- und Hofkapellenrunde (4. Klassikfestivals AMMERSEErenade)	47 km	2	MA	10:45 Uhr	Dieter Schleiermacher	0881 6786
Sa, 02.09.	Zum Kaffeetrinken nach Murnau ins Kaffeehaus	52 km	2	MA	12:00 Uhr	Manfred Broichhaus	0176 54480437
So, 10.09.	Von Graswang über das Friedergries zum Plansee	43 km	3	HS	08:30 Uhr	Dieter Schleiermacher	0881 6786
Mi, 20.09.	Natur im Süden von Weilheim	45 km	1-2	MA	09:30 Uhr	Karl Konrad	0881 9010433
So, 05.11.	Glück auf! Halbtagestour nach Peißenberg mit Besuch des Bergbaumuseums	25 km	1	HS	13:00 Uhr	Isabel Fischer	0881 9270983

Verwendete Abkürzungen:

1) **SG**= Schwierigkeitsgrad

- **SG1:** **Leicht**: Kurze Strecke, kaum Steigungen, langsame Fahrt - auch für wenig trainierte Radfahrer
- **SG2:** **Normal**: Mittlere bis längere Strecke, auch mit Steigungen, gemäßigtes Tempo - für den Alltagsradfahrer
- **SG3:** **Mittelschwer**: Längere Strecke mit mehreren Anstiegen, mittleres Tempo - für den trainierten Alltagsfahrer
- **SG4:** **Schwer**: Lange Strecke bzw. viele Höhenmeter, ggf. höheres Tempo - für den geübten Radfahrer

2) **TP= Treffpunkt**

- **AW**= Ammerbrücke bei Wielenbach
- **BW**= Bahnhof Weilheim
- **DI**= Weilheim, Parkplatz am Dietlhofersee
- **HS**= Weilheim, Hardtkapellenstraße Parkplatz an der Hardtschule
- **MA**= Weilheim Marienplatz am Stadtmuseum

Tourenbeschreibungen

1. Zum Gutsherrenfrühstück nach Kerschlach

Datum: So, 05.03.

Tourdaten: 30 km, Anstieg: 250 hm, leichte bis mittelschwere Tour (SG2)

Tourenbeschreibung:

Bei gutem Wetter an diesem wahrscheinlich wunderschönen Vorfrühlingstag wollen wir gemeinsam mit dem Rad über Unterhausen, Wielenbach und Pähl nach Kerschlach fahren um dort um 10:00 Uhr beim Gutsherrenfrühstück einzutreffen. Wir werden ca. 2 Stunden frühstücken und dann über Monatshausen, Haunshofen und Wilzhofen nach Weilheim zurückfahren.

Sollte das Wetter wider Erwarten unpassend sein, werden wir Fahrgemeinschaften bilden und mit dem Auto fahren.

Tourenleitung: Andreas Rattinger, Tel.: 01577 1811658, E-Mail: rattingerbucka@t-online.de

Anmeldung: Verbindliche Anmeldung bis 6. Januar bei der Tourenleitung

Treffpunkt: 08:45 Uhr, Weilheim, Parkplatz am Dietlhofersee (DI). (Falls wir mit dem Auto fahren, wird es rechtzeitig eine Info per Mail oder Telefon geben)

Kosten: Für ADFC Mitglieder kostenlos, Nichtmitglieder 5,00€

Das Frühstück kostet 18,50 € pro Person und wird von den Teilnehmern selbst getragen.

2. Kleine Tour zur Vorbereitung auf die Saison

Datum: Di, 28.03.

Tourdaten: Länge: 30 km, Anstieg: 175 hm, mittelschwere Tour (SG2-3)

Tourenbeschreibung:

Weilheim - Kugelsbühl - Peißenberg - Kreilhof - Polling - Weilheim

Tourenleitung: Renate Blum, Tel.: 0881 5506

Anmeldung: nicht erforderlich

Treffpunkt: 10:00 Uhr, Weilheim, Marienplatz am Stadtmuseum (MA)

Kosten: Für alle Teilnehmer kostenlos

3. Weilheimrunde

Datum: Do, 13.04.

Tourdaten: Länge: 60 km, Anstieg: 250 hm, mittelschwere Tour (SG3)

Tourenbeschreibung:

Wir starten in Weilheim am Marienplatz.und fahren über Unterhausen, Wielenbach, Pähl nach Kerschlach. Von dort führt der Weg über Machtlfing, Traubing zu den Deixlfurter Weihern und weiter zur Ilkahöhe. Nach einer ausgiebigen Pause geht es weiter nach Haunshofen, Jenhausen, Wolfetsried, Arnried und Eberfing zurück nach Weilheim.

Tourenleitung: Manfred Broichhaus, Tel.: 0176 54480437

Anmeldung: nicht erforderlich

Treffpunkt: 10:00 Uhr, Weilheim, Marienplatz am Stadtmuseum (MA)

Kosten: Für ADFC-Mitglieder kostenlos, Nichtmitglieder 5,00 €

4. Auf dem Ammer-Amper-Radweg nach Oberammergau

Datum: Sa, 22.04.

Tourdaten: Länge: 58 km, Anstieg: 480 hm, mittelschwere Tour (SG3). Für diese Tour besteht Helmpflicht!

Tourenverlauf: Weilheim - Polling - Ammerschlucht (Schnalzweg) - Peiting - Rottenbuch - Schönegger Käsealm - Morgenbach - Unternogg - Altenau - Unterammergau - Oberammergau

Höhenprofil:

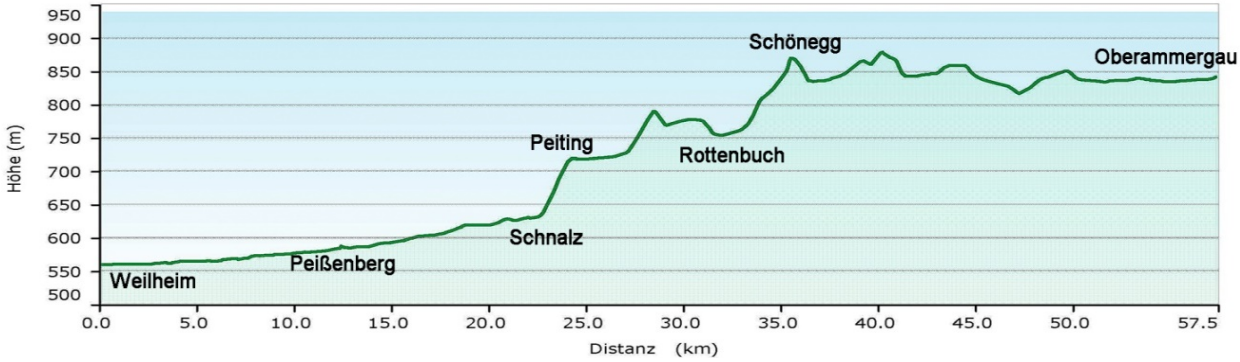

Ammerschlucht

Rottenbuch

Schönegg

Tourenbeschreibung:

Bei dieser Tour handelt es sich um unsere alljährliche Frühjahrsbefahrung des Ammer Amper Radweges (AAR). Diese dient der regelmäßigen Kontrolle der Wegebeschaffenheit und durchgängigen Beschilderung des AAR im Landkreis Weilheim-Schongau. Festgestellte Mängel werden von uns dokumentiert und über den Tourismusverband Pfaffenwinkel an die betroffenen Kommunen, mit der Bitte um Abhilfe, weitergeleitet.

Interessierte sind herzlich eingeladen an dieser Befahrung teilzunehmen.

Tourenleitung: Dieter Schleiermacher, Tel.: 0881 6786

Anmeldung: nicht erforderlich

Treffpunkt: 09:00 Uhr, Weilheim, Marienplatz am Stadtmuseum (MA)

Rückfahrt: mit der Regionalbahn von Oberammergau über Murnau nach Weilheim.

Kosten: Für ADFC-Mitglieder kostenlos, Nichtmitglieder 5,00 €. Kosten für die Rückfahrt müssen durch die Teilnehmer selbst getragen werden.

5. Rund um den Schatzberg bei Dießen

Datum: So, 23.04.

Tourdaten: Länge: 45 km, Anstieg 450 hm, mittelschwere Tour (SG3)

Tourenbeschreibung:

Diese Tour führt uns rund um den südlich von Dießen gelegenen Schatzberg über Forstwege durch Wälder, vorbei an vielen kleinen Kapellen, einer Schlucht, glasklaren Bächen mit Blicken auf den Ammersee und vieles mehr. Je nach Witterung Einkehr bei der Schatzbergalm, Besuch des Schackyparks in Dießen. Die Durchschnittsgeschwindigkeit beträgt 15-17 km/h.

Tourenleitung: Olaf Huppertz, Tel.: 0178 2867118

Anmeldung: nicht erforderlich

Treffpunkt: 09:30 Uhr,Ammerbrücke bei Wielenbach (AW)

Kosten: Für ADFC-Mitglieder kostenlos, Nichtmitglieder 5,00 €

6. Mehrtagestour Innradweg von Rosenheim nach Simbach

Datum: So, 30.04.- Mo, 01.05.

Tourdaten: Länge: 145 km, Anstieg-, mittelschwere Tour (SG 2-3)

Tourenbeschreibung:

So 30. April von Rosenheim über Wasserburg bis Aschau a. Inn ca. 70 km (SG2-3)
Übernachtung voraussichtlich im Hotel/Gästehaus Don Bosco EZ 60/36 € DZ 85/55 €
Mo 1.Mai von Aschau a. Inn über Mühldorf bis Simbach Bhf. ca. 75 km (SG 2-3)

Tourenleitung: Dieter Völlnagel, Tel.: 0881 8097 Mail: d.voellnagel@web.de

Anmeldung: beim Tourenleiter bis spätestens So, 23.April

Treffpunkt: voraussichtlich um 09:00 Uhr am Bahnhof Weilheim (BW).

Kosten: Für ADFC-Mitglieder kostenlos, Nichtmitglieder 10,00 €

Fahr-, Übernachtungs- und Verpflegungskosten müssen von den Teilnehmern selbst getragen werden.

7. Über Uffing nach Obersöchering

Datum: Di, 02.05.

Tourdaten: Länge: 43 km, Anstieg: 340 hm, mittelschwere Tour (SG 2-3)

Tourenbeschreibung:

Weilheim - Polling - Oberhausen - Huglfing - Uffing - Waltersberg - Spatzenhausen - Obersöchering - Egenried - Eberfing - Marnbach - Deutenhausen - Weilheim

Tourenleitung: Renate Blum, Tel.: 0881 5506

Anmeldung: nicht erforderlich

Treffpunkt: 10:00 Uhr, Weilheim, Marienplatz am Stadtmuseum (MA)

Kosten: Für ADFC-Mitglieder kostenlos, Nichtmitglieder 5,00 €

8. Gemütliche Rundtour um Weilheim

Datum: Mi, 03.05.

Tourdaten: Länge: 50 km, Anstieg: kaum Steigungen, leichte Tour (SG 1-2)

Tourenbeschreibung:
Weilheim – Oderding – Peißenberg – Zellsee – Tankenrain – Raisting – Stillern – Lichtenau – Weilheim
Einkehr geplant in Raisting.

im Weilheimer Moos

Antennen bei Raisting

St. Johann bei Raisting

Tourenleitung: Karl Konrad, Tel.: 0881 9010433

Anmeldung: nicht erforderlich

Treffpunkt: 09:30 Uhr, Weilheim, Marienplatz am Stadtmuseum (MA)

Kosten: Für ADFC-Mitglieder kostenlos, Nichtmitglieder 5,00 €

9. Von Klais über Mittenwald zur Isarquelle

Datum: Do, 11.05.

Tourdaten: Länge: 54 km, Anstieg: 540 hm, mittelschwere Tour (SG3). Für diese Tour besteht Helmpflicht!

Höhenprofil:

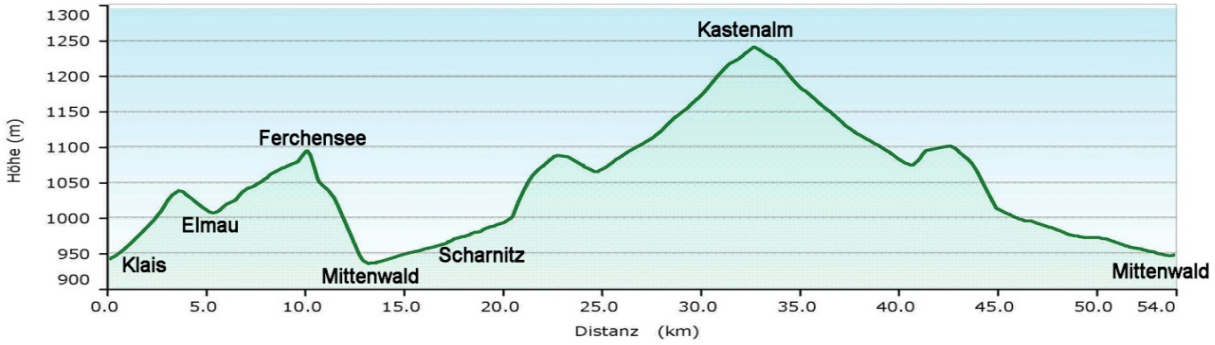

Lautersee bei Mittenwald

im Hinterautal

die junge Isar

Tourenbeschreibung:

Die Tour führt uns vom Bahnhof Klais auf „Obamas Spuren“ zum Schloß Elmau und weiter, immer das Wetterstein-Massiv im Blick, vorbei am Ferchen- und Lautersee nach Mittenwald. Wir fahren weiter auf guten Wegen, der Isar entlang durch den Riedboden nach Scharnitz. Von Scharnitz geht es in eines der schönsten Karwendeltäler, dem Hinterautal. Eingerahmt von einer noch tiefverschneiten gewaltigen Bergkulisse erreichen wir auf Höhe der Birkarspitze die Isarquelle. Von hier aus ist es bis zum Endpunkt unsere Tour, der Kastenalm, nicht mehr weit. Auf selben Weg fahren wir nach einer ausgiebigen Rast nach Mittenwald zurück.

Tourenleitung:	Dieter Schleiermacher, Tel.: 0881 6786
Anmeldung:	bis 10. Mai beim Tourenleiter, Tel.: 0881/6786, E-Mail: dieter.schleiermacher@t-online.de
Treffpunkt:	07:45 Uhr, Weilheim, Bahnhof Weilheim (BW)
Anfahrt:	Anfahrt mit der Regionalbahn von Weilheim nach Klais.
Rückfahrt:	Mit der Regionalbahn vom Bahnhof Mittenwald nach Weilheim
Kosten:	Für ADFC-Mitglieder kostenlos, Nichtmitglieder 5,00 €. Kosten für die Anfahrt und Rückfahrt müssen durch die Teilnehmer selbst getragen werden.

10. Ins Blaue Land

Datum: So, 14.05.

Tourdaten: Länge: 80 km, Anstieg: 600 hm, mittelschwere Tour (SG 3-4)

Höhenprofil:

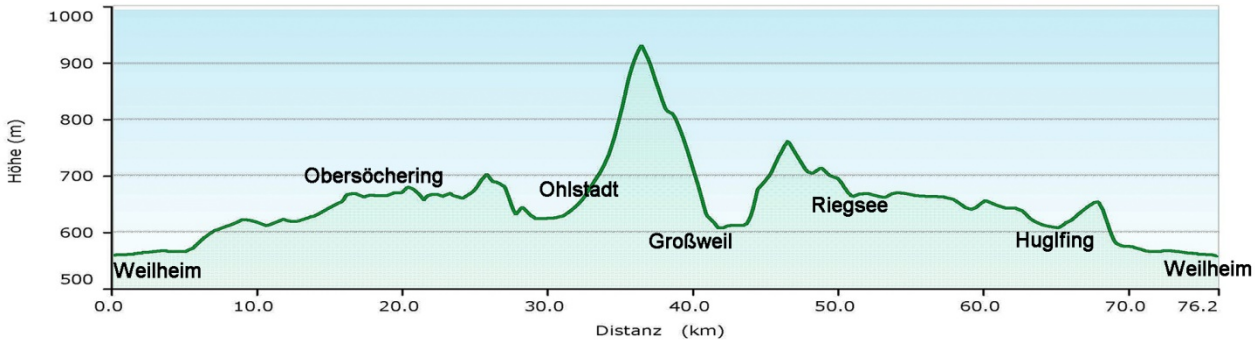

Tourenbeschreibung:
Wir starten in Weilheim am Marienplatz und fahren über die Fischzucht nach Polling. Der Weg führt an Eberfing vorbei nach Obersöchering, Hofheim und weiter über Froschhausen, Hechendorf nach Ohlstadt. Von dort aus geht es stetig bergauf und nach einer kurzen Abfahrt erreichen wir die Kreuthalm oberhalb von Großweil. Nach einer ausgiebigen Pause fahren wir nach Großweil und weiter über Kleinweil, Zell zurück zum Riegsee.
Diesmal auf der anderen Uferseite weiter Richtung Obersöchering, Tauting, Huglfing über Polling zurück nach Weilheim. In Huglfing besteht die Möglichkeit, im Cafe Hey Schaffner noch eine kleine Pause zum Abschluss zu machen.
Für den Anstieg in Ohlstadt ist eine gute Kondition und Ausdauer erforderlich.

Tourenleitung: Manfred Broichhaus, Tel.: 0176 54480437

Anmeldung: nicht erforderlich

Treffpunkt: 9:00 Uhr, Weilheim, Marienplatz am Stadtmuseum (MA)

Kosten: Für ADFC-Mitglieder kostenlos, Nichtmitglieder 5,00 €

11. Mehrtagestour durch Niederbayern von Landshut nach Landau

Datum: Di, 16.05. - Do,18.05.

Tourdaten: Länge: 180 km, Anstieg: 1670 hm, mittelschwere Tour (SG 3)

Tourenbeschreibung:

Von Weilheim bis Landshut mit DB, Neufahrn i.NB - Straubing - Bogen - Viechtach - Patersdorf - Prünst - Ruhmannsfelden - Gotteszell - Grafling - Deggendorf - Plattling - Landau a.d. Isar. Von Landau a.d. Isar mit DB zurück nach Weilheim. Übernachtungen in Straubing und Ruhmannsfelden.

Tourenleitung: Renate Blum, Tel.: 0881 5506

Anmeldung: erforderlich bis spätestens 10.04.bei der Tourenleiterin

Teilnehmerzahl: max. 6 Personen

Treffpunkt: Bahnhof Weilheim (BW), erfolgt nach Absprache zwischen Tourenleitung und Teilnehmern.

Kosten: Für ADFC-Mitglieder kostenlos, Nichtmitglieder 5,00 €/Tag

Für seine Unterkunft ist jeder Teilnehmer selbst verantwortlich. Unterkunftsmöglichkeiten werden mitgeteilt, wenn feststeht, ob die Tour stattfinden kann.

12. Über den Staffelsee nach Bad Kohlgrub

Datum: So, 21.05.

Tourdaten: Länge: 72 km Anstieg 400 hm, mittelschwere Tour (SG 3)

Tourenbeschreibung:

Wir starten in Weilheim am Marienplatz. Wir fahren über Polling, Huglfing nach Uffing am Staffelsee. Von dort aus geht es über die kleinen Weiler Harberg, Brand, Sprittelsberg nach Bad Kohlgrub und weiter auf Nebenwegen nach Bad Bayersoien. Dort machen wir Mittagspause und fahren anschließend weiter über die Echelsbacher Brücke nach Rottenbuch. Von dort aus geht ein Stück auf dem Ammer-/Amperradweg bis Peiting und über Hohenpeißenberg, Peißenberg zurück nach Weilheim.

Tourenleitung: Manfred Broichhaus, Tel.: 0176 54480437

Anmeldung: nicht erforderlich

Treffpunkt: 10:00 Uhr, Weilheim, Marienplatz am Stadtmuseum (MA)

Kosten: Für ADFC-Mitglieder kostenlos, Nichtmitglieder 5,00 €

13. Nach Pöcking und Possenhofen

Datum: Di, 30.05.

Tourdaten: Länge: 55 km, Anstieg: 620 hm, mittelschwere Tour (SG3)

Tourenbeschreibung:

Weilheim - Haunshofen - Diemendorf - Monatshausen - Kerschlach - Friedauer - Machtlfing - Pöcking - Possenhofen - Tutzing - Bernried - Bauerbach - Hardt - Weilheim

Tourenleitung: Renate Blum, Tel.: 0881 5506

Anmeldung: nicht erforderlich

Treffpunkt: 09:00 Uhr, Weilheim, Marienplatz am Stadtmuseum (MA)

Kosten: Für ADFC-Mitglieder kostenlos, Nichtmitglieder 5,00 €

14. Riegseerunde

Datum: Mi, 07.06.

Tourdaten: Länge: 60 km Anstieg: 500 hm, mittelschwere Tour (SG 3)

Tourenbeschreibung:

Wir starten in Weilheim am Marienplatz. Wir fahren über Eberfing, Egenried, Reinthal nach Habach und zur Höhlmühle. Von dort aus geht es über Riegsee, wo wir Mittagspause machen, weiter nach Hofheim und über Untersöchering, Tauting (Kaffeepause im Bauerncafe), Huglfing zurück nach Weilheim.

Tourenleitung: Manfred Broichhaus, Tel.: 0176 54480437

Anmeldung: nicht erforderlich

Treffpunkt: 10:00 Uhr Weilheim, Marienplatz am Stadtmuseum (MA)

Kosten: Für ADFC-Mitglieder kostenlos, Nichtmitglieder 5,00 €

15. Ein Besuch bei Carl Orff

Datum: Sa, 10.06.

Tourdaten: Länge: 35 km, keine nennenswerten Steigungen, leichte Tour (SG1)

Tourenbeschreibung:

Über Unterhausen und Raisting fahren wir an Feldern und Wiesen und Radom vorbei nach Dießen zum weltweit einzigen Carl-Orff-Museum. Hier bekommen wir in einer ca. einstündigen Führung Einblick in Leben und Werk des neben Richard Strauss bekanntesten bayerischen Komponisten. Zum Abschluss der Tour kehren wir in die Weilheimer Seestuben am Dietlhofer See ein.

Tourenleitung: Isabel Fischer, Tel.: 0881 9270983, E-Mail: isabelmfischer@web.de

Anmeldung: erforderlich bis spätestens Sa, 03.06. bei der Tourenleiterin

Teilnehmerzahl: max. 20 Personen

Treffpunkt: 15:00 Uhr, Weilheim, Hardtkapellenstraße. Parkplatz an der Hardtschule (HS)

Kosten: Eintritt und Führung (insgesamt ca. 5,00 € je nach Teilnehmerzahl)

16. Zum Gasthaus Mayr nach Hohenkasten

Datum: So, 11.06.

Tourdaten: Länge: 40 km, Anstieg ca. 350 hm, mittelschwere Tour (SG2-3)

Tourenbeschreibung:

Diese gemütliche Halbtagestour führt uns über den Hardt, Magnetsried, Wolfesried und Eichendorf nach Hohenkasten zum Gasthaus Mayr.

Nach einer Einkehr im schönen Biergarten mit wunderbarem Panoramablick geht es über Tradlenz, Eberfing und Deutenhausen nach Weilheim zurück.

Tourenleitung: Andreas Rattinger, Tel.: 01577 1811658, E-Mail: rattingerbucka@t-online.de

Anmeldung: nicht erforderlich

Treffpunkt: 11:30 Uhr, Weilheim, Hardtkapellenstraße Parkplatz an der Hardtschule (HS)

Kosten: keine

17. Zur Blumenschule nach Schongau

Datum: Sa, 17.06.

Tourdaten: Länge: 65 km, Anstieg ca. 650 hm, mittelschwere Tour (SG3)

Tourenbeschreibung:

Diese Tour führt uns von Weilheim über Hohenpeißenberg und Peiting nach Schongau. Dort werden wir zur Blumenschule, einer Bio-Gärtnerei radeln, wo die BlumenfreundInnen ihrer Leidenschaft nachgehen und die anderen im Café der Blumenschule ein zweites Frühstück zu sich nehmen können. Danach geht es weiter über Hohenfurch, Kinsau, Apfeldorf, Engelsrieder See und Wessobrunn nach Weilheim zurück. Es handelt sich um eine mittelschwere Tour mit einigen kleineren und mittleren Anstiegen.

Tourenleitung: Andreas Rattinger, Tel.: 01577 1811658, E-Mail: rattingerbucka@t-online.de

Anmeldung: nicht erforderlich

Treffpunkt: 08:00 Uhr, Weilheim, Marienplatz am Stadtmuseum (MA)

Kosten: Für ADFC-Mitglieder kostenlos, Nichtmitglieder 5,00 €

18. Morgenrunde für Frühaufsteher

Datum: Mi, 21.06.

Tourendaten: Länge: 25 km, keine nennenswerten Steigungen, leichte Tour (SG1)

Tourenbeschreibung:

Zusammen mit den Vögeln wollen wir den offiziellen Sommeranfang begrüßen. Über Peißenberg und Polling fahren wir zum gemeinsamen Frühstück in das Weilheimer Café Sonnendeck.

Tourenleitung: Isabel Fischer, Tel. 0881 9270983, E-Mail: isabelmfischer@web.de

Treffpunkt: 7:00 Uhr, Weilheim, Marienplatz am Stadtmuseum (MA)

Kosten: keine.

19. Zum Columbus Kontrollzentrum im DLR nach Oberpfaffenhofen

Datum: Sa, 24.06.

Tourdaten: Länge: 75 km, Anstieg 350 hm, mittelschwere Tour (SG3)



Tourenbeschreibung:

Die Tour wird uns über Pähl, Kerschlach, Machtlfing, Frieding, Unering zum DLR nach Oberpfaffenhofen führen. Dort wird uns Herr Albert Schencking in einer gut einstündigen Führung erklären, wie die internationale Raumstation funktioniert und erzählen, wie Astronauten darin leben und arbeiten.

Eine ausgiebige Pause machen wir je nach Verlauf der Anreise und der Besichtigung vor oder nach der Führung. Die Rückfahrt nach Weilheim erfolgt am Nachmittag über Hechendorf und Herrsching am Ammersee entlang.

Tourenleitung: Manfred Broichhaus/ Albert Schencking

Anmeldung: bis 22.06. beim Tourenleiter, Tel.: 0176 54480437, E-Mail:.manfred.broichhaus@t-online.de

Treffpunkt: 09:00 Uhr , Weilheim, Marienplatz am Stadtmuseum (MA)

Kosten: Für ADFC-Mitglieder kostenlos, Nichtmitglieder 5,00 €

20. Gemütliche Rundtour um Weilheim

Datum: Do, 29.06.

Tourdaten: Länge: 50 km, Anstieg: kaum Steigungen, leichte Tour (SG 1-2)

Tourenbeschreibung:

Weilheim – Oderding – Peißenberg – Zellsee – Tankenrain – Raisting – Stillern – Lichtenau – Weilheim
Einkehr ist in Raisting geplant.

Stadl bei Oderding

Zellsee

im Weilheimer Moos

Tourenleitung: Karl Konrad, Tel.: 0881 9010433

Anmeldung: nicht erforderlich

Treffpunkt: 09:30 Uhr, Weilheim, Marienplatz am Stadtmuseum (MA)

Kosten: Für ADFC-Mitglieder kostenlos, Nichtmitglieder 5,00 €

21. Sternfahrt nach Kaltenberg

Datum: So, 02.07.

Tourdaten: Länge: 75 / 100 km, Anstieg 400 hm, mittelschwere Tour (SG3)

Tourenbeschreibung:

Die Sternfahrt startet am Marienplatz und führt durch das Weilheimer Moos nach Wessobrunn und weiter über Schellschwang, Dettenschwang, Dettenhofen und Finning sowie Schwabhausen nach Kaltenberg.

Der Rückweg bringt uns über Eresing nach Schondorf. Von dort besteht die Möglichkeit, mit der Regionalbahn zurück nach Weilheim fahren. Wer noch viel Ausdauer und Kraft hat, kann entlang dem Ammersee über Dießen, Raisting mit dem Rad zurück nach Weilheim fahren (ca. 30 km).

Die ursprünglich geplante Brauereibesichtigung fällt aus personellen Gründen leider aus.

Tourenleitung: Manfred Broichhaus, Tel.: 0176 54480437, E-Mail: manfred.broichhaus@t-online.de

Anmeldung: bis spätesten 25.06. beim Tourenleiter

Treffpunkt: 08:00 Uhr, Weilheim, Marienplatz am Stadtmuseum (MA)

Kosten: Für ADFC-Mitglieder kostenlos, Nichtmitglieder 5,00 €

Bei unbestimmtem Wetter wenden Sie sich bitte an den Tourenleiter

22. Mond über Weilheim (Abendtour)

Datum: So, 09.07.

Tourendaten: Länge: 20-25 km, keine nennenswerten Steigungen, leichte Tour (SG1)

Tourenbeschreibung:

Diese kurze Abendrunde wird uns an der Ammer entlang Richtung Raisting, Radom und über Unterhausen zum Dietlhofer See führen. Dort können wir den Vollmondabend ausklingen lassen - am Ufer oder auch im See. Evtl. gewünschte Getränke und Knabbereien bitte selber mitbringen, da die Gaststätte um diese Tageszeit geschlossen sein wird.

Bei bedecktem Himmel wird die Tour um mindestens einen Monat verschoben.

Tourenleitung: Isabel Fischer, Tel. 0881 9270983, E-Mail: isabelmfischer@web.de

Treffpunkt: 21:00 Uhr, Weilheim, Marienplatz am Stadtmuseum (MA)

Kosten: keine

23. Zum Bauernmuseum Reinthal

Datum: Di, 11.07.

Tourdaten: Länge: 52 km, Anstieg: 420 hm, mittelschwere Tour (SG3)

Tourenbeschreibung:
Weilheim - Deutenhausen - Arnried - Eichendorf - Unterlauterbach - Iffeldorf - Antdorf - Habach - Reinthal - Hachtsee - Egenried - Obersöchering - Polling - Weilheim

Tourenleitung: Renate Blum, Tel.: 0881 5506

Anmeldung: nicht erforderlich

Treffpunkt: 09:00 Uhr, Weilheim, Marienplatz am Stadtmuseum (MA)

Kosten: Für ADFC-Mitglieder kostenlos, Nichtmitglieder 5,00 €

24. Zum Kaffeetrinken nach Tauting ins Bauerncafe

Datum: Mi, 12.07.

Tourdaten: Länge: 45 km Anstieg: 150 hm, mittelschwere Tour (SG2)

Tourenbeschreibung:

Wir starten in Weilheim am Marienplatz. Wir fahren über Polling an der Ammer entlang nach Maxlried und weiter über Deimenried nach Tauting zum Bauerncafe. Nach einer schönen Kaffeepause führt der Weg über Eberfing und Polling zurück nach Weilheim.

Tourenleitung: Manfred Broichhaus, Tel.: 0176 54480437

Anmeldung: nicht erforderlich

Treffpunkt: 13:00 Uhr, Weilheim, Marienplatz am Stadtmuseum (MA)

Kosten: keine

25. Loisachradweg und Reinthal

Datum: So, 16.07.

Tourdaten: Länge: 98 km Anstieg: 800 hm, mittelschwere Tour (SG3-4)

Tourenbeschreibung:

Wir starten in Weilheim am Marienplatz. Wir fahren über Eberfing in Richtung Osterseen nach Iffeldorf. Von dort aus geht es am Golfplatz Eurasberg zum Hoislbräu in Promberg. Nach der Pause im Hoislbräu fahren wir weiter zur Loisach, die wir nördlich von Maxkron erreichen. Auf dem weiteren Weg folgen wir der Loisach an Penzberg vorbei und lassen Bischl und Benediktbeuern links liegen. Am Ortseingang von Kochel fließt die Loisach in den Kochelsee. Wir fahren weiter in Richtung Schlehdorf und treffen dort wieder auf die Loisach, nachdem sie den Kochelsee durchquert hat. Wir folgen dem Fluss noch bis Großweil und begeben uns von dort wieder auf den Rückweg nach Weilheim. Über Gröben, Riegsee fahren wir zum Museumscafe nach Reinthal, wo wir unsere Nachmittagspause einlegen. Von dort aus ist nur noch ein kurzes Stück über Egenried, Eberfing und Polling bis wir wieder in Weilheim ankommen.

Tourenleitung: Manfred Broichhaus, Tel.: 0176 54480437

Anmeldung: nicht erforderlich

Treffpunkt: 9:00 Uhr, Weilheim, Marienplatz am Stadtmuseum (MA)

Kosten: Für ADFC-Mitglieder kostenlos, Nichtmitglieder 5,00 €

26. Nach Gimmenhausen

Datum: Di, 18.07.

Tourdaten: Länge: 57 km, Anstieg: 460 hm, mittelschwere Tour (SG3)

Tourenbeschreibung:

Weilheim - Raisting - Wengen - Dettenschwang - Wolfgrub - Gimmenhausen - Ludenhausen - Pessenhausen - Rott - Schellschwang - Haid - Wessobrunn - Paterzell – Weilheim.

Tourenleitung: Renate Blum, Tel.: 0881 5506

Anmeldung: nicht erforderlich

Treffpunkt: 10:00 Uhr ,Weilheim, Marienplatz am Stadtmuseum (MA)

Kosten: Für ADFC-Mitglieder kostenlos, Nichtmitglieder 5,00 €

27. Zum Seefelder Schloß

Datum: So, 23.07.

Tourdaten: Länge: 57 km Anstieg: 250 hm, mittelschwere Tour (2-3)

Tourenbeschreibung:

Wir starten in Weilheim am Marienplatz. Wir fahren über Unterhausen, Wielenbach nach Pähl. Über den Golfclub und den Höhenweg führt der Weg weiter nach Erling. Dort folgen wir ein Stück dem Kiental Richtung Herrsching. Im Kiental biegen wir rechts ab und erreichen nach einem kurzen Aufstieg die Straße nach Widdersberg. Dieser folgen wir ein kurzes Stück bis wir auf den Waldweg nach Widdersberg abbiegen. Durch Widdersberg durch folgen wir dem Bach und erreichen das Schloss von der Rückseite.

Der Rückweg führt über Hechendorf, Herrsching am Ammersee entlang nach Fischen und über die Ammerhöfe zurück nach Weilheim.

Tourenleitung: Manfred Broichhaus, Tel.: 0176 54480437

Anmeldung: nicht erforderlich

Treffpunkt: 10:00 Uhr, Weilheim, Marienplatz am Stadtmuseum (MA)

Kosten: Für ADFC-Mitglieder kostenlos, Nichtmitglieder 5,00 €

28. Zur Offmühle nach Sindelsdorf

Datum: Sa, 29.07.

Tourdaten: Länge: 60 km, Anstieg: ca.700 hm, mittelschwere Tour (SG3)

Tourenbeschreibung:

Diese Tour ist eine Gemeinschaftsaktion der Solidargemeinschaft Unser Land und des ADFC Weilheim-Schongau. Wir werden dabei die Offmühle in Sindelsdorf besichtigen. Dorthin werden wir über den Hardt, Magnetsried, Eichendorf und Iffeldorf fahren. Zurück geht es dann über Habach, Egenried, Eberfing und Deutenhausen.

Gerne kann auch nur an der Besichtigung teilgenommen werden bei individueller Anreise (z.B. mit dem Auto, oder von per Fahrrad von anderen Orten, wie z.B. Penzberg). In diesem Fall ist der Treffpunkt direkt an der Offmühle in Sindelsdorf um 14 Uhr.

2014, Hofmolkerei „zum Marx“, Obersöchering

2016, Bäckerei Kasprowitz Kerschlach

Tourenleitung: Andreas Rattinger, Tel.: 01577 1811658, E-Mail: rattingerbucka@t-online.de

Anmeldung: unbedingt erforderlich bis zum 20. 07 beim Tourenleiter (auch für Teilnehmer nur an der Besichtigung der Offmühle)

Treffpunkt: 11:30 Uhr, Weilheim, Hardtkapellenstraße Parkplatz an der Hardtschule (HS)

Kosten: keine

29. Birklandrunde

Datum: Di, 01.08.

Tourdaten: Länge: 54 km, Anstieg: 490 hm, mittelschwere Tour (SG3)

Tourenbeschreibung:

Weilheim - Dietlhofen - Unterhausen - Wielenbach - Raisting - Haid - Schellschwang - Riedhof - Hohenbrand - Birkland - Leitersberg - Rehpoint - Schönwag - Paterzell - Kugelsbühl - Weilheim

Tourenleitung: Renate Blum, Tel.: 0881 5506

Anmeldung: nicht erforderlich

Treffpunkt: 09:00 Uhr, Weilheim, Marienplatz am Stadtmuseum (MA)

Kosten: Für ADFC-Mitglieder kostenlos, Nichtmitglieder 5,00 €

30. Kramerspitzrunde

Datum: Mi, 02.08.

Tourdaten: Länge: 60 km, Anstieg: 900 hm, mittelschwere Tour (3-4). Für diese Tour besteht Helmpflicht!

Tourverlauf: Bahnhof Eschenlohe - Katzental - Oberau - Ettal - Graswang - Grainau - Garmisch - Farchant - Bahnhof Eschenlohe

Höhenprofil:

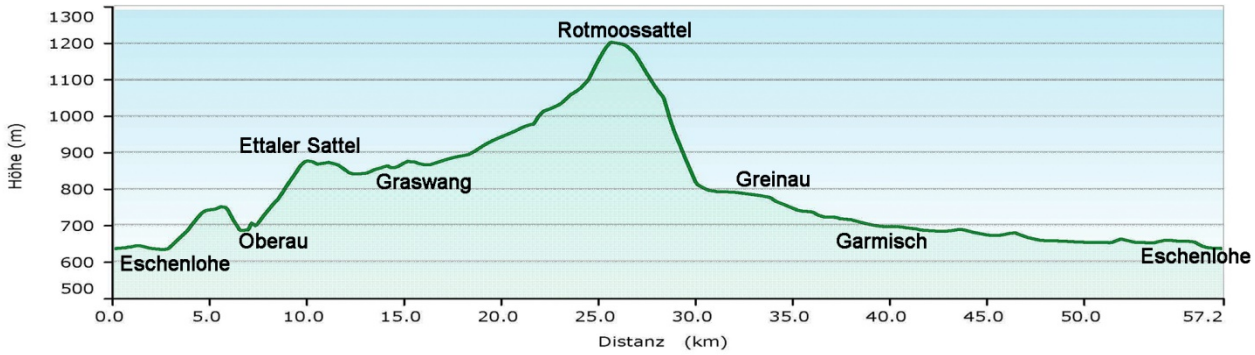

Tourenbeschreibung:

Wir fahren mit dem Zug nach Eschenlohe. Von dort aus starten wir die Tour mit der Fahrt durch das Katzental nach Oberau. Über die neue Ettaler Straße führt der Weg bis zum Ettaler Sattel. Dort verlassen wir die Fahrstraße und fahren auf Nebenwegen über die Ettaler Mühle nach Graswang und dann immer bergauf am Elmaubach entlang zum Rotmoossattel. Von dort geht es steil bergab bis zur Loisach und an der Loisach entlang nach Garmisch.

Nach der Einkehr im Bräustüberl in Garmisch führt der Weg über Burgrain, Farchant zurück nach Eschenlohe.

Für den langen Anstieg zum Rotmoossattel ist eine gute Kondition erforderlich.

Tourenleitung: Manfred Broichhaus, Tel.: 0176 54480437, E-Mail: manfred.broichhaus@t-online.de

Anmeldung: bis 30.07. bei der Tourenleitung.

Treffpunkt: 08:45 Uhr, Bahnhof Weilheim (BW)

Kosten: Für ADFC-Mitglieder kostenlos, Nichtmitglieder 5,00 €

31. Zum Gasthaus Wegele nach Obermühlhausen

Datum: So, 06.08.

Tourdaten: Länge: 60 km, Anstieg 700 hm, mittelschwere Tour (SG3)

Tourenbeschreibung:

Der sehenswerte Biergarten des Gasthaus Wegele ist das Ziel dieser mittelschweren Tour mit schönen Ausblicken auf die westliche Ammerseeregion.

Wir radeln über Raisting nach Dießen, weiter geht es über Bierdorf und an Dettenhofen vorbei nach Obermühlhausen.

Der Rückweg führt über Dettenschwang, durch den Wald nach Wessobrunn und dann über Lichtenau wieder nach Weilheim.

Tourenleitung: Andreas Rattinger, Tel.: 01577 1811658, E-Mail: rattingerbucka@t-online.de

Anmeldung: bis 01. August bei der Tourenleitung

Treffpunkt: 10:00 Uhr, Weilheim, Hardtkapellenstraße Parkplatz an der Hardtschule (HS)

Kosten: Für ADFC Mitglieder kostenlos, Nichtmitglieder 5,00 €

32. Zu den Osterseen

Datum: Di, 08.08.

Tourdaten: Länge: 40 km, Anstieg: 410 hm, mittelschwere Tour (SG2-3)

Tourenbeschreibung:

Weilheim - Eberfing - Hohenkasten - Gröben - Iffeldorf - Staltach - Hohenberg - Wolfetsried - Magnetsried - Hardt – Weilheim.

Tourenleitung: Renate Blum, Tel.: 0881 5506

Anmeldung: nicht erforderlich

Treffpunkt: 10:00 Uhr, Weilheim, Marienplatz am Stadtmuseum (MA)

Kosten: Für ADFC-Mitglieder kostenlos, Nichtmitglieder 5,00 €

33. Nach Bad Bayersoien und Schöffau

Datum: So, 13.08.

Tourdaten: Länge: 62 km, Anstieg: 500 hm, mittelschwere Tour (SG3)

Höhenprofil:

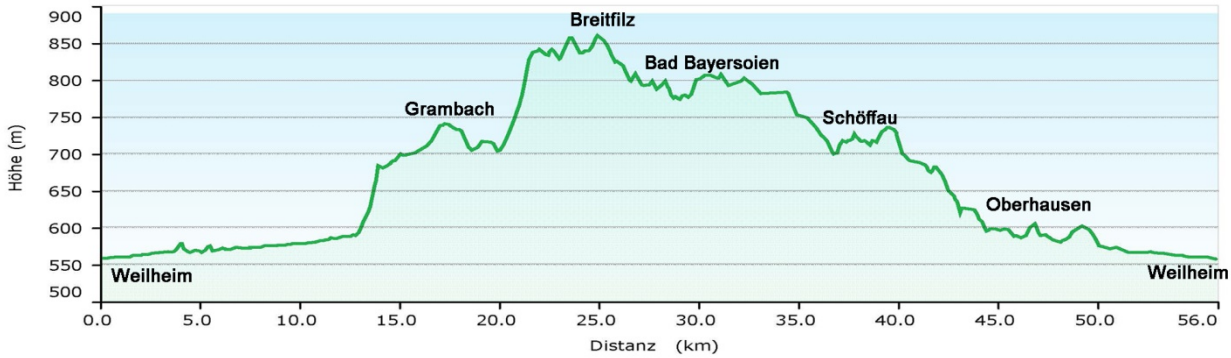

Tourenbeschreibung:

Wir starten in Weilheim am Marienplatz. Wir fahren an der Ammer entlang bis zur Oberhausener Brücke. Von dort aus geht es über die Ammerhöfe nach Grambach in Richtung Böbing. Auf der Strecke nach Böbing biegen wir links ab. Nach der Überquerung der Straße von Böbing zum Bromberg geht es steil bergauf nach Kirnberg. Über Vorderkirnberg durch das Hochmoor Breite Filz führt unser Weg nach Bayersoien, wo wir eine ausgedehnte Mittagspause machen. Unser Weg führt uns weiter nach Kirmesau, Saliter und Schöffau und weiter über Grasleiten, Huglfing, Berg, Polling zurück nach Weilheim.

Tourenleitung: Manfred Broichhaus, Tel.: 0176 54480437

Anmeldung: nicht erforderlich

Treffpunkt: 10:00 Uhr, Weilheim, Marienplatz am Stadtmuseum (MA)

Kosten: Für ADFC-Mitglieder kostenlos, Nichtmitglieder 5,00 €

34. Rund um den Aufacker

Datum: So, 20.08.

Tourdaten: Länge: 43 km, Anstieg: 425 hm, mittelschwere Tour (SG3). Für diese Tour besteht Helmpflicht!

Höhenprofil:

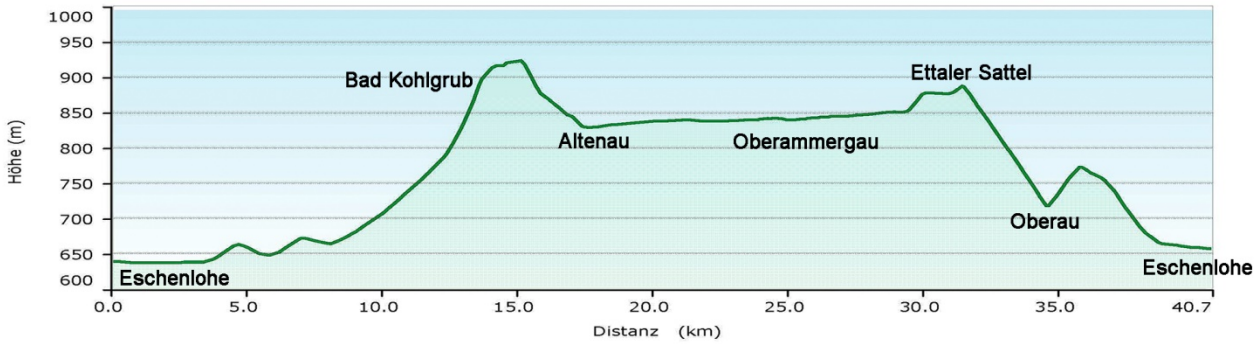

Tourenbeschreibung:

Vom Bahnhof Eschenlohe fahren wir entlang des Eschenloher- Mooses nach Grafenaschau und weiter, leicht ansteigend, nach Bad Kohlgrub. Dort erwartet uns ein steiler Anstieg auf die Anhöhen von Kraggenau (910m). Ab jetzt geht es bergab nach Altenau und entlang der Ammer über Unterammergau durch das Pulvermoos nach Oberammergau. Am Passionsspielhaus kehren wir in eines der zahlreichen Gasthäuser ein. Frisch gestärkt führt uns der Weg durch das Weidmoos zur Ettaler Mühle. Das Weidmoos speist mit seinen zahlreichen unterirdischen Quellen die dort entspringende Ammer. Weiter geht es südlich des Kloster Ettals zum Ettaler Sattel. Nach einer rasanten Abfahrt müssen wir kurz nach Oberau im Katzental einen letzten steilen Anstieg bewältigen.

Tourenleitung: Manfred Broichhaus, Tel.: 0176 54480437, E-Mail: manfred.broichhaus@t-online.de
Anmeldung: bis 19. 08 beim Tourenleiter

Treffpunkt: 08:30 Uhr, Weilheim / Hardtkapellenstraße am Parkplatz der Hardtschule (HS). Anfahrt nach Eschenlohe mit PKW, nach Möglichkeit Fahrgemeinschaften bilden (Koordination bei der Anmeldung). Parken bei der Autobahnausfahrt Eschenlohe. Tourstart von dort um 9:15 Uhr

Kosten: Für ADFC-Mitglieder kostenlos, Nichtmitglieder 5,00 €.

35. Haus- und Hofkapellenrunde

Datum: So, 27.08.

Tourdaten: Länge: ca. 47 km, Anstieg: 250 hm, mittelschwere Tour (SG2)

Tourenbeschreibung:

Wie in den letzten Jahren bieten wir im Rahmen des 4. Klassikfestivals AMMERSEErenade zum Tag der offenen Haus- und Hofkapellen „Zwischen Himmel & See“ eine begleitende Radtour an.

Tourenverlauf: Weilheim, Dießen - St. Georgen (Kapelle „Zum auferstandenen Heiland“), Dießen (Ev. Friedenskirche), Dießen- St. Alban (Fischerkircherl), Raisting (Kirche St. Johann im Felde), Weilheim.

Dießen, Friedenskirche

St. Alban, Fischerkircherl

Raisting, St. Johann

Tourenleitung: Dieter Schleiermacher, Tel.: 0881 6786

Anmeldung: nicht erforderlich

Treffpunkt: 10:45 Uhr, Weilheim, Marienplatz am Stadtmuseum (MA)

Kosten: Für ADFC-Mitglieder kostenlos, Nichtmitglieder 5,00 €

36. Zum Kaffeetrinken nach Murnau ins Kaffeehaus

Datum: Sa, 02.09.

Tourdaten: Länge: 52 km Anstieg: 200 hm, mittelschwere Tour (SG2)

Tourenbeschreibung:

Wir starten in Weilheim am Marienplatz. Wir fahren über Polling, Huglfing, Untereglfing nach Murnau. Nach einer ausgiebigen Kaffeepause führt der Weg über Froschhausen, Hofheim, Untersöchering nach Eberfing und zurück nach Weilheim.

Tourenleitung: Manfred Broichhaus, Tel.: 0176 54480437

Anmeldung: nicht erforderlich

Treffpunkt: 12:00 Uhr, Weilheim, Marienplatz am Stadtmuseum (MA)

Kosten: kostenlos

37. Von Graswang über das Friedergries zum Plansee

Datum: So, 10.09.

Tourdaten: Länge: 43 km, Anstieg: 660 hm, mittelschwere Mountainbiketour (SG3). Die Tour kann auch mit einem Tourenrad und guter Kondition gemacht werden. Für diese Tour besteht Helmpflicht!

Tourenbeschreibung:

Graswang - Rotmoossattel - Greinau/Friedergrieß - Plansee - Ammerwald - Linderhof - Graswang.

Höhenprofil:

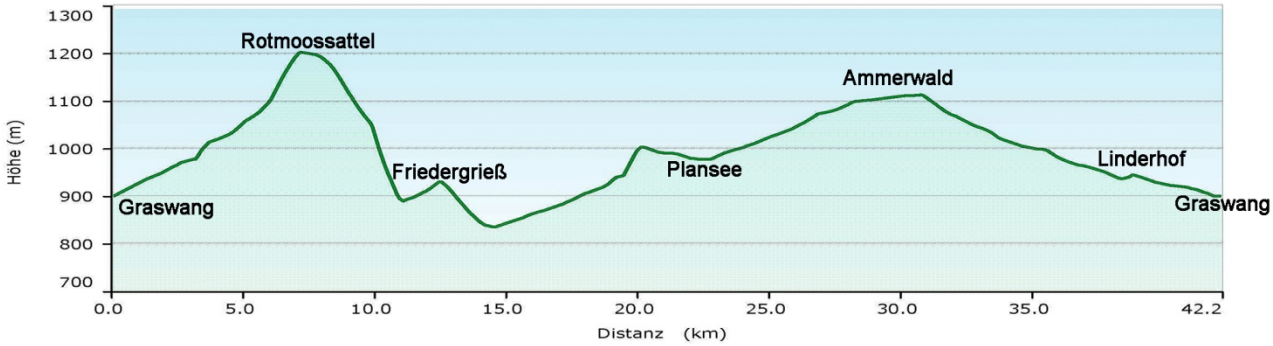

Blick auf die Zuspitze

Friedergrieß bei Greinau



Plansee

Tourenleitung: Dieter Schleiermacher, Tel.: 0881 6786 E-Mail: dieter.schleiermacher@t-online.de

Anmeldung: Anmeldung beim Tourenleiter bis 09.09.wegen bilden von Fahrgemeinschaften erforderlich

Treffpunkt: 08:30 Uhr, Weilheim / Hardtkapellenstraße am Parkplatz der Hardtschule (HS). Anfahrt nach Graswang mit eigenem PKW

Kosten: Für ADFC-Mitglieder kostenlos, Nichtmitglieder 5,00 €

38. Natur im Süden von Weilheim

Datum: Mi, 20.09.

Tourdaten: Länge: 45 km, Anstieg: kaum Steigungen, leichte Tour (SG 1-2)

Tourenbeschreibung:

Weilheim – Polling – Ammer-Amper-Radweg – Peißenberg – Kugelsbühl – Zellsee – Tankenrain – Weilheim, Einkehr geplant in Peißenberg

Tourenleitung: Karl Konrad, Tel.: 0881 9010433

Anmeldung: nicht erforderlich

Treffpunkt: 09:30 Uhr, Weilheim, Marienplatz am Stadtmuseum (MA)

Kosten: Für ADFC-Mitglieder kostenlos, Nichtmitglieder 5,00 €

39. Glück auf! Halbtagestour nach Peißenberg mit Besuch des Bergbaumuseums

Datum: So, 05.11.

Tourendaten: Länge: 25 km, keine nennenswerten Steigungen, leichte Tour (SG1)

Tourenbeschreibung:

Ziel dieser einfachen Tour ist das Bergbaumuseum in Peißenberg. Dort werden wir in einer ca. einstündigen Führung in die Welt des Bergbaus eintauchen, der über 100 Jahre das Leben in der Marktgemeinde geprägt hat. Auf der Rückfahrt nach Weilheim ist eine Einkehr in Oderding vorgesehen.

Tourenleitung: Isabel Fischer, Tel. 0881 9270983, E-Mail: isabelmfischer@web.de

Anmeldung: erforderlich bis spätestens So, 29.10. bei der Tourenleitung

Treffpunkt: 13:00 Uhr, Weilheim, Hardtkapellenstraße Parkplatz an der Hardtschule (HS)

Kosten: Eintritt und Führung (Erwachsene 5 €, Familienkarte 10 €, Schüler/Azubis/Studenten 3 €)